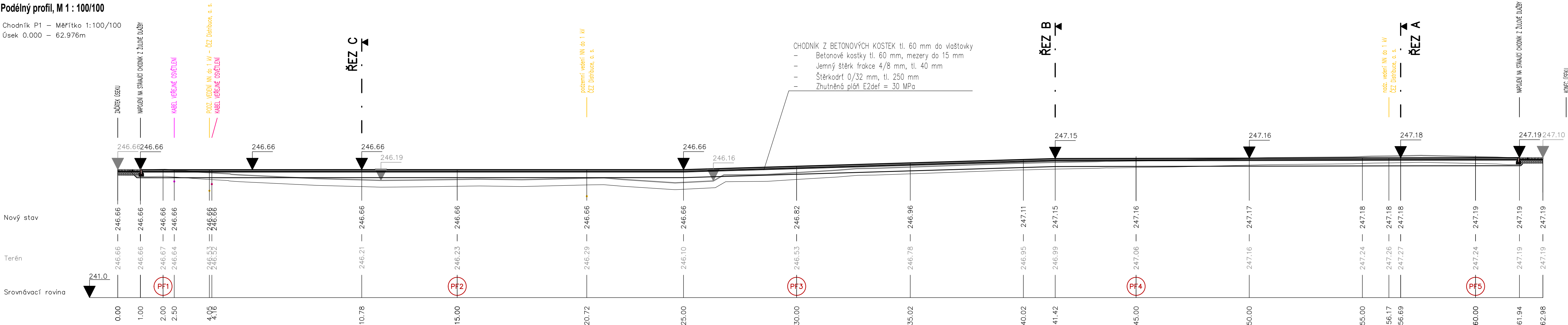


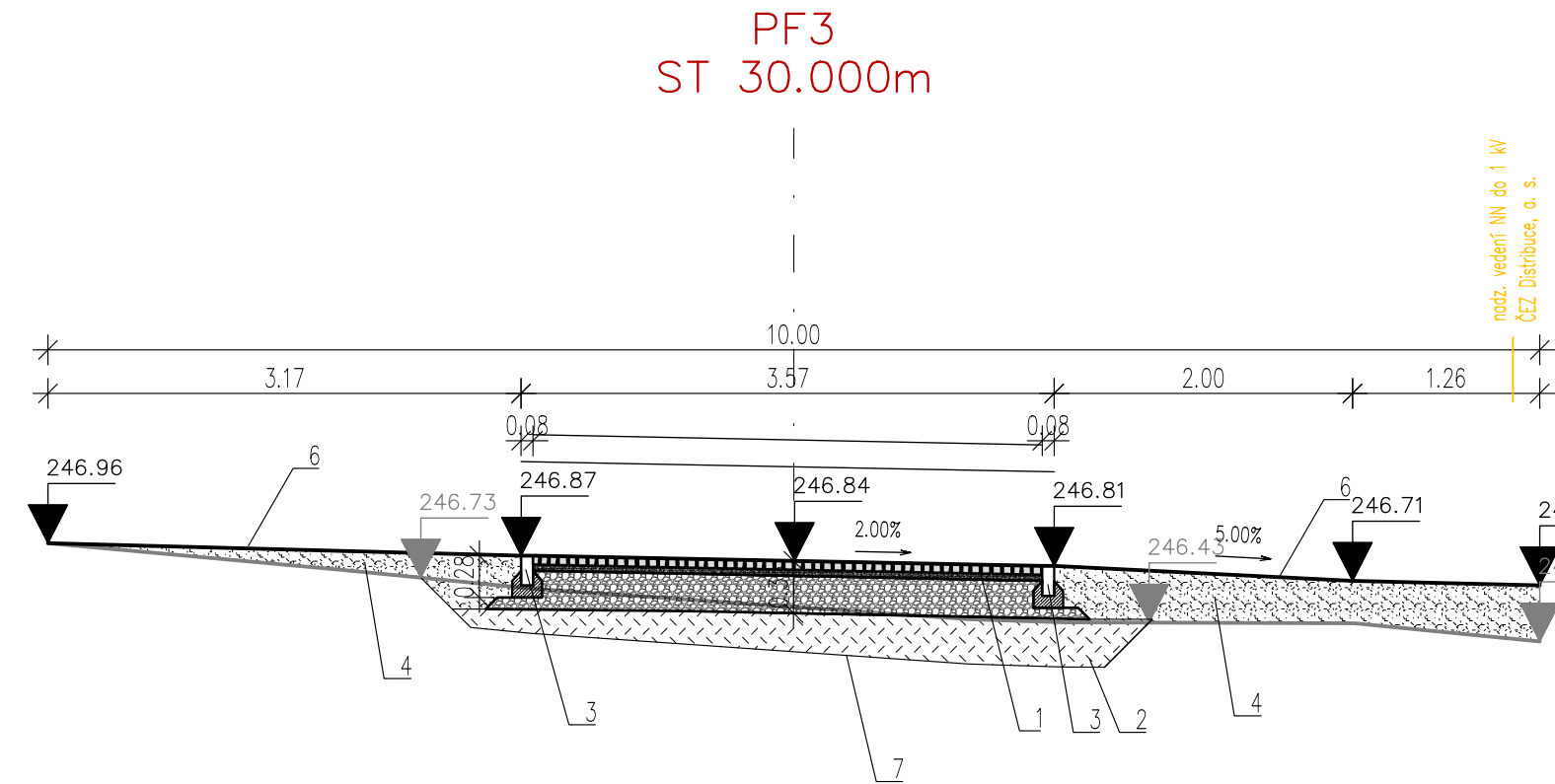
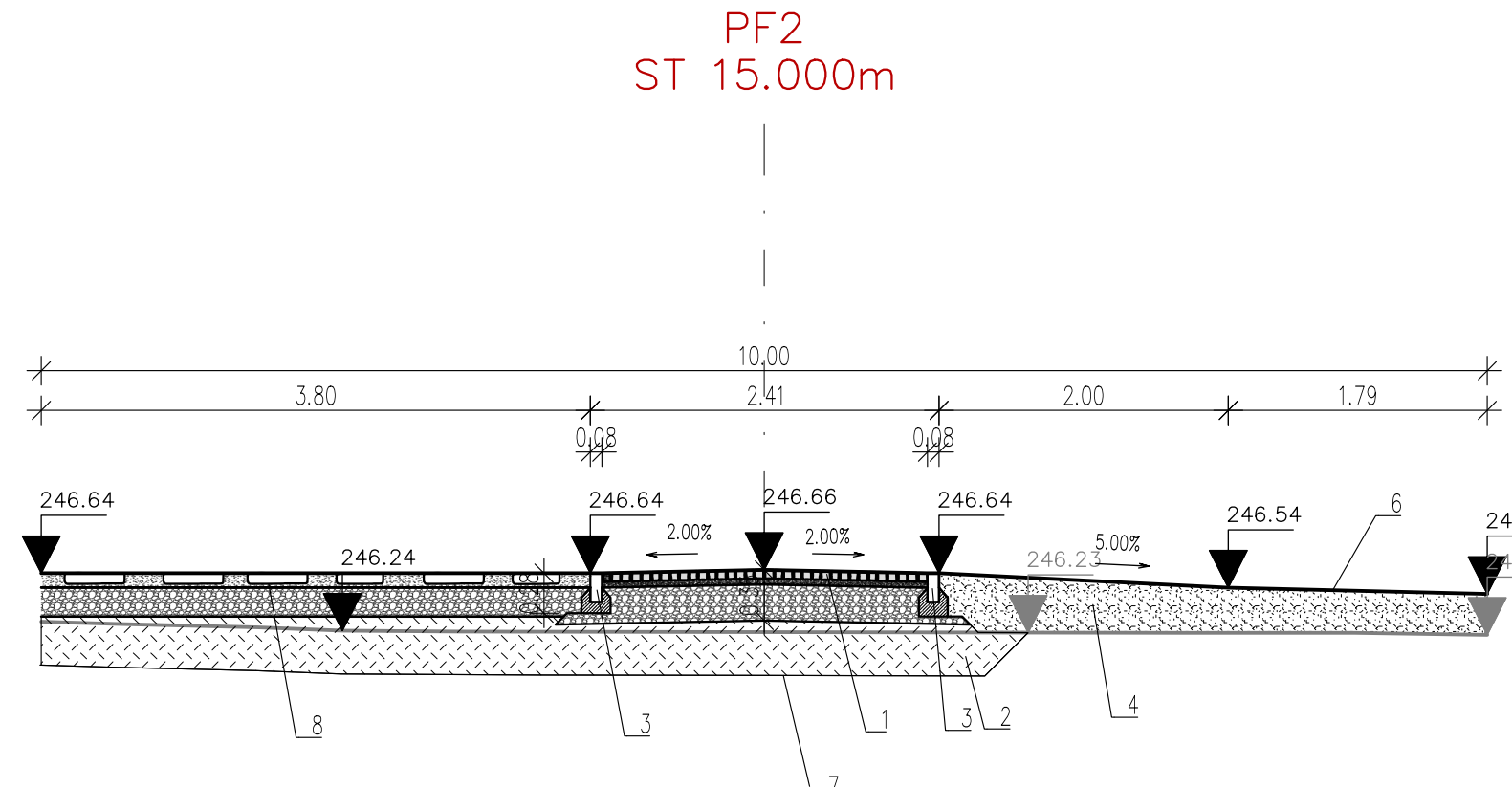
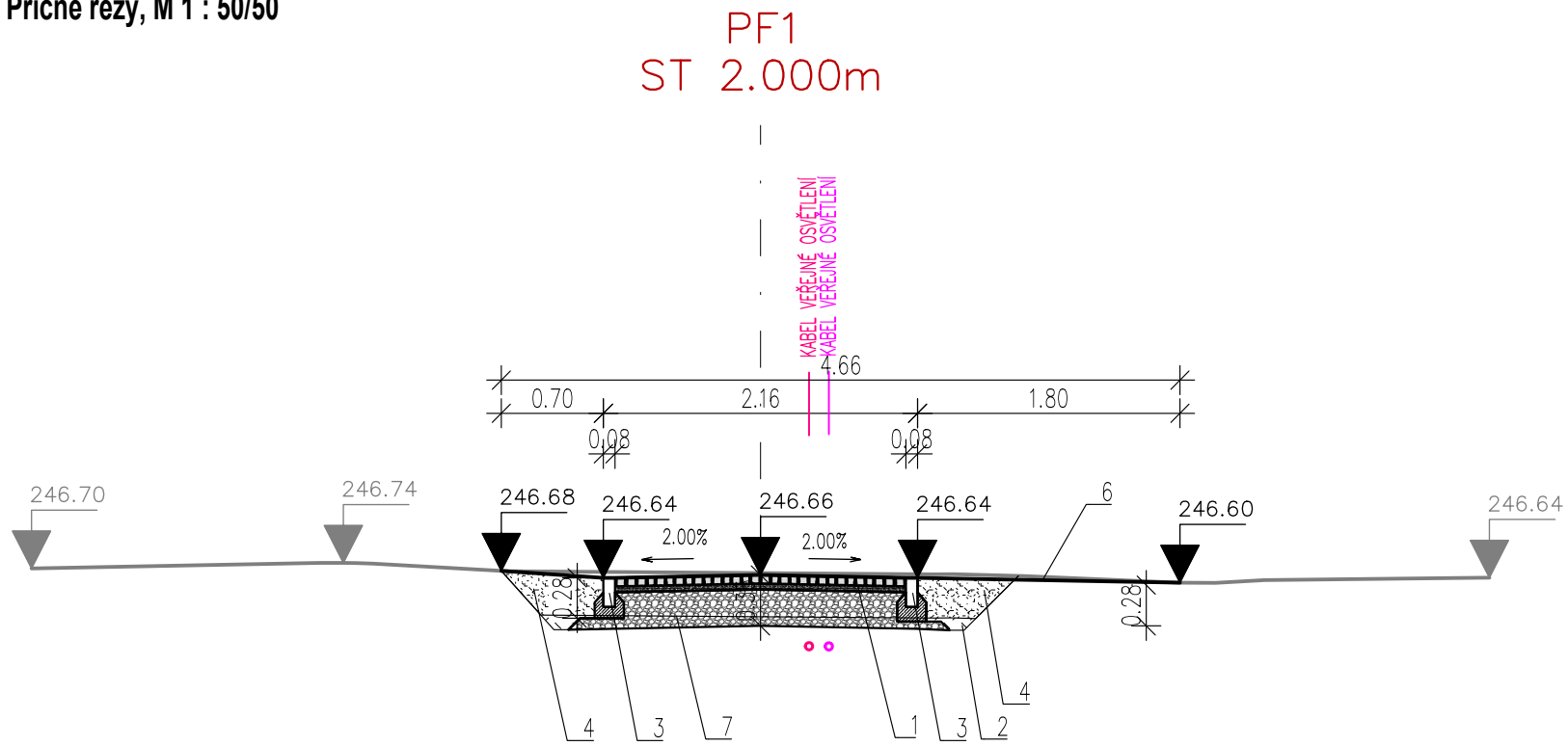
SO 01 – CHODNÍK P1

Podélný profil, M 1 : 100/100

Chodník P1 – Měřítko 1:100/100
Úsek 0.000 – 62.976m

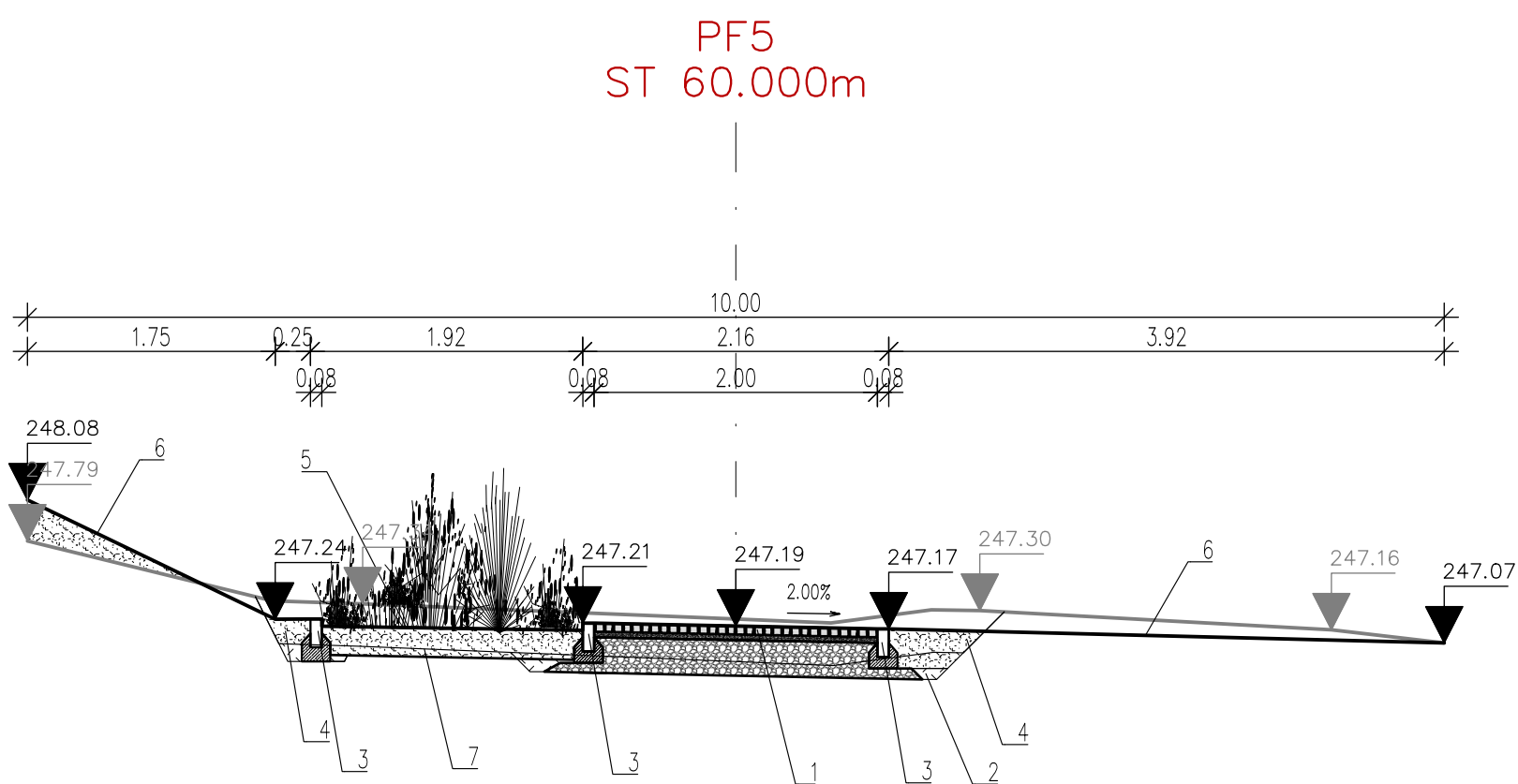
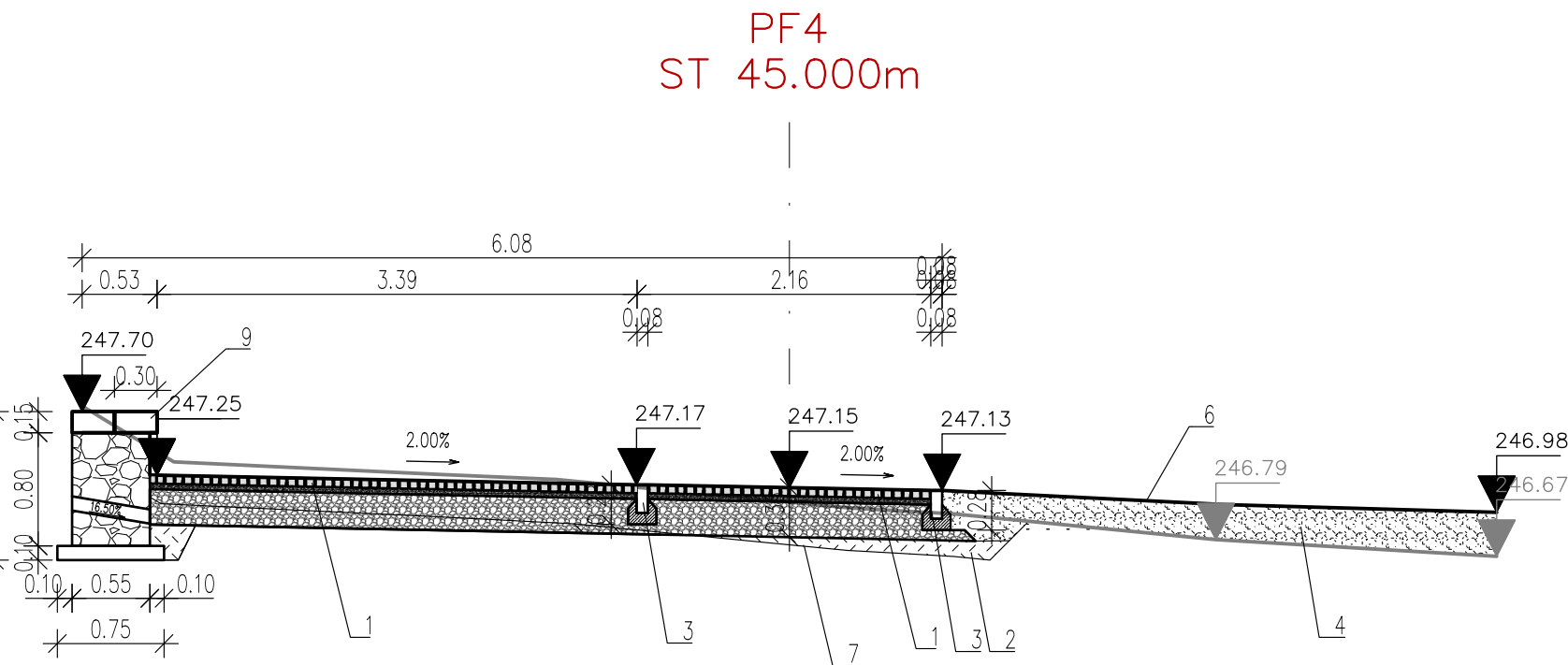


Příčné řezy, M 1 : 50/50



- CHODNÍK Z BETONOVÝCH KOSTEK tl. 60 mm do vlaštovky
 - Betonové kostky tl. 60 mm, mezery do 15 mm, stejného charakteru jako dlažba pod velkou lípou
 - Jemný štěrť frakce 4/8 mm, tl. 40 mm
 - Štěrť 0/32 mm, tl. 250 mm
 - Zhutněná pláň E2def = 30 MPa
- HUTNĚNÝ TERÉNNÍ ZÁSYP
- ŽULOVÝ OBRUBNÍK DO BETONU
 - Žulový obrubník, délka 20–60 cm, výška 20 cm, tl. 8 cm
 - Zavlný beton C 12/15
- HUTNĚNÝ ZÁSYP SEJMUTOU ORNICÍ
- KVĚTINOVÉ A TRAVNÍ ZÁHONY
- OSETÍ
- SEJMUTÍ ORNICE, tl. 300 mm
- CHODNÍK Z KAČÍRKU A ŠLAPÁKŮ
 - Kačírky frakce 8/16 mm, tl. 100 mm
 - Žulové šlapáky
 - Štěrť 0/32 mm, tl. 200 mm
 - Zhutněná pláň E2def = 30 MPa
- SEDACÍ STUPNĚ (KAM. ZED/DUB) V TERÉNNÍM VALU, VČETNĚ POSTRANNÍHO SCHODIŠTĚ

Příčné řezy, M 1 : 50/50



Příklad stávajícího chodníku z betonových kostek 60 mm do vlaštovky, nové chodníky u SO 01 – FARNÍ ZAHRADY, SPODNÍ ČÁST budou provedeny stejným způsobem.

Zákres inženýrských sítí je orientační a před zahájením prací bude provedeno jejich vytyčení!

Vypracoval Štěpán Vyhánálek		Kontroloval Štěpán Vyhánálek	Zodpovědný projektant Štěpán Vyhánálek		ŠTĚPÁN VYHNÁLEK VODOHOSPODÁŘSKÉ PROJEKTY ZMINNÝ 6, 530 02 DAŠICE		
Kraj: Pardubický		Obec a k.ú.: Holice, k.ú.: Holice v Čechách					
INVESTOR: Město Holice, Holubova 1, 53401 Holice							
Revitalizace Farních zahrad v Holicích							
SO 01 – Chodník P1					FORMÁT	8A4	
					DATUM	leden 2026	
					STUPEŇ	DSP	
					MĚŘÍTKO	1 : 50/50	ČÍSLO KOPIE
					Č. VÝKRESU	D.2.1	